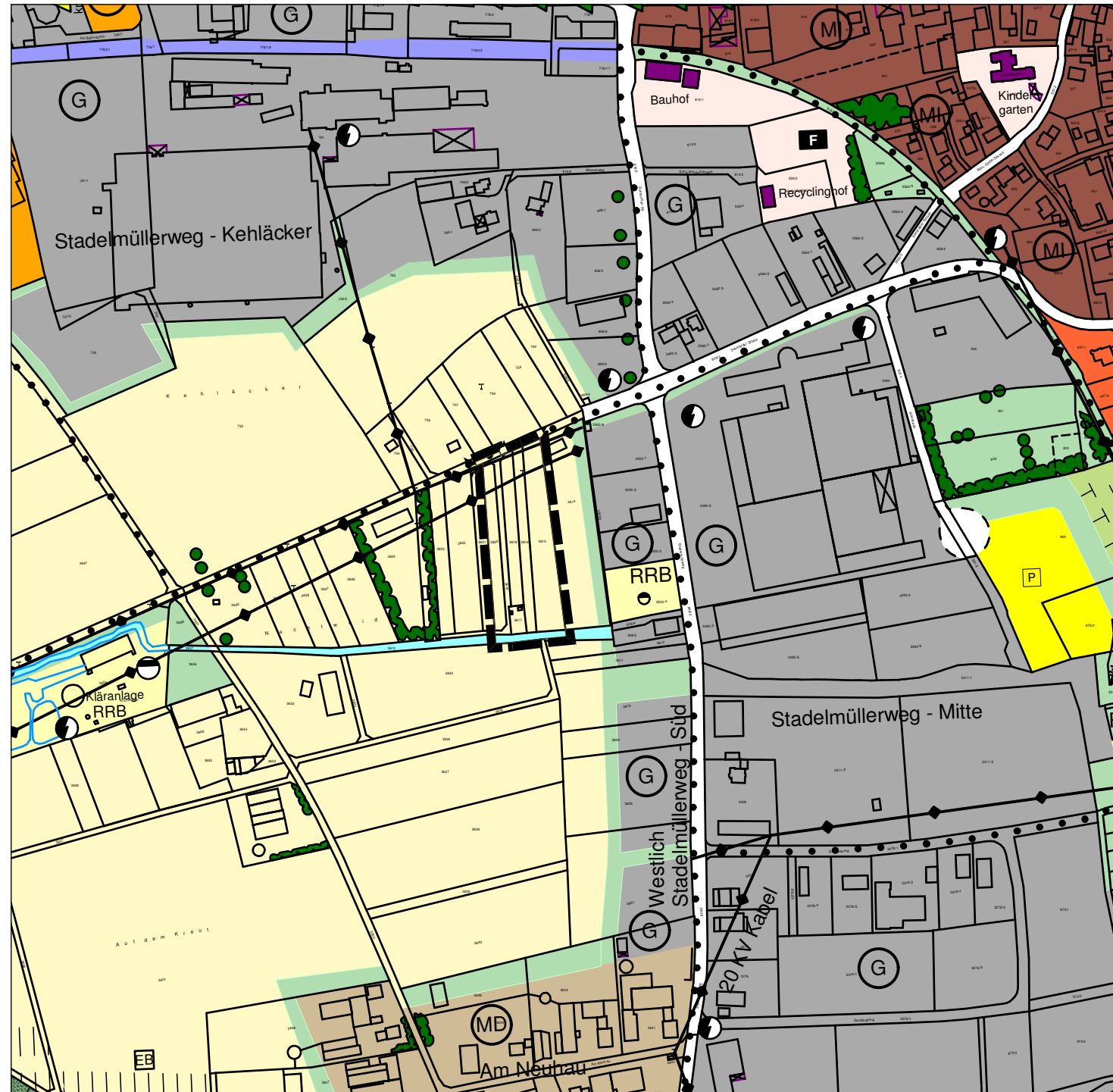
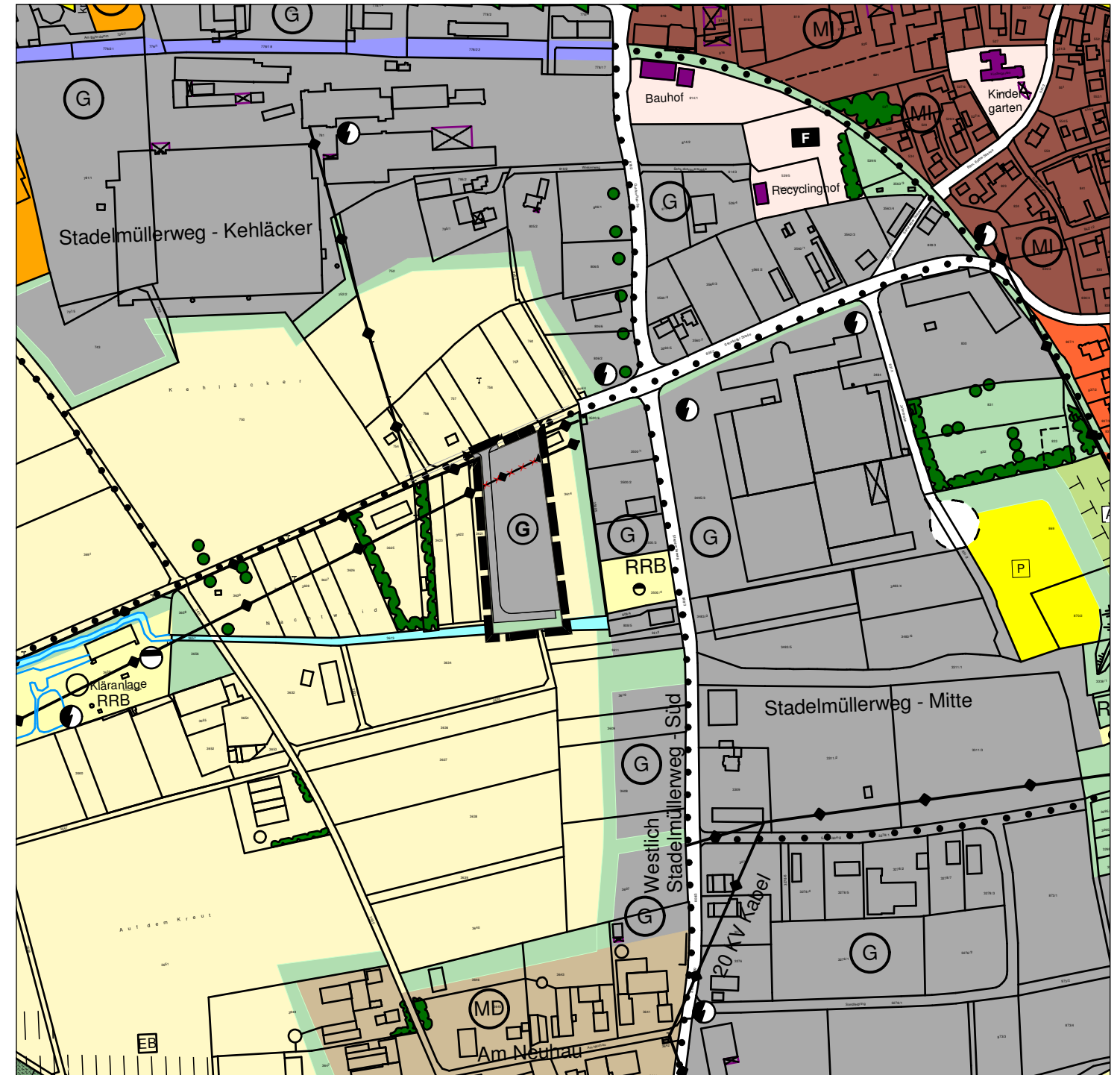


12. Änderung des Flächennutzungsplanes









Bestand



Änderung




Legende

-  Gewerbliche Bauflächen
-  Flächen für die Landwirtschaft
-  Eingrünung von Bauflächen
-  Wasserflächen
-  räumlicher Geltungsbereich
-  Hauptverkehrsstraße
-  Entfall: Oberirdische Hauptversorgungsleitung
-  Hauptfuß - Radweg

Vorhaben
 12. Änderung des Flächennutzungsplanes mit integriertem Landschaftsplan
 Stadt Wemding, Landkreis Donau-Ries - Vorentwurf

**Bestand und Änderung
 Planausschnitt
 "Gewerbegebiet südlich Kehlacker"**

	Plan Nr.: 1	gez. ds
	Datum: 28.11.2023	gepr. Haindl
	Maßstab: 1 : 5.000	

Becker + Haindl
 Architekten - Stadtplaner - Landschaftsarchitekten
 G.-F.-Händel-Str. 5 86650 Wemding
 Tel 09092 1776 info@beckerhaindl-wem.de